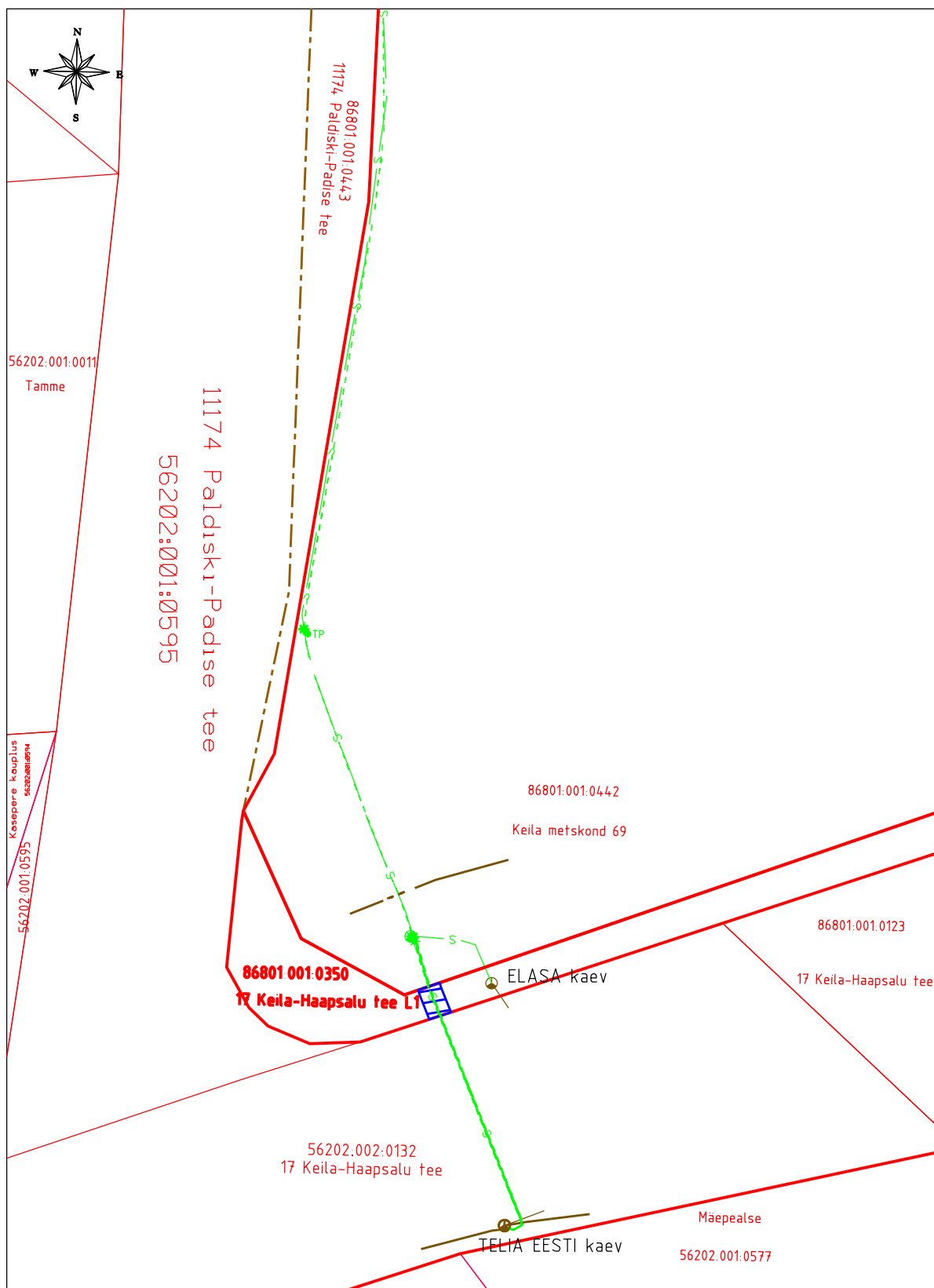







Kasutusõiguse ala plaan  
 Harju maakond, Lääne-Harju vald, Rummu alevik, 17 Keila-Haapsalu tee L1  
 katastritunnus 86801:001:0350, registriosa 13640002  
 km 20,337



M 1:250  
 Koostas J.Mets  
 Geoplan Eesti OÜ teostusmöödistus nr 23237

-  Kasutusõiguse ala pindala 6m², PARI ID:159121
-  Sideehitis (maakaabel mikrotorus)
-  Olemasolev sideehitis
-  Lepingu objektiks olev kinnistu piir
-  Kinnistupiirid